

GUÍA DE ESTUDIO 1

MI MUNICIPIO

TABLA DE CONTENIDOS

03 | HABILIDADES

04 | MI MUNICIPIO

09 | PRÁCTICA

12 | EVALUACIÓN

Habilidades

- » Identificar la información básica del municipio de Sopó.
- » Reconocer la ubicación geográfica del municipio en relación al departamento.
- » Aprender a diferenciar los pisos térmicos de Cundinamarca.

GUÍA DE ESTUDIO 1



Fecha de publicación:

Fecha de entrega:

Mi municipio



Sopó significa cerro fuerte o piedra y viene del lenguaje Chibcha (Velandia, 2004).

Es un municipio ubicado en el departamento de Cundinamarca.



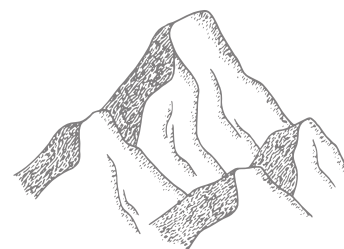
Un municipio está compuesto por un territorio y las personas que viven dentro de él (Sánchez, 2002).

Para ser considerado un municipio debe cumplir las siguientes características:

- » Tener un alcalde.
- » Debe tener una cantidad determinada de habitantes.
- » Contar con servicios públicos.

Sopó se encuentra 39 kilómetros al norte de Bogotá.

Se ubica en la cordillera Oriental, limita con Tocancipá, Zipaquirá, Guasca, Guatavita, La Calera, Chía y Cajicá.



Un municipio debe dividirse en dos partes:



ZONA URBANA

Es donde viven, recrean, trabajan, estudian y atienden sus necesidades muchas personas. Hay edificios, parques y gran tráfico de vehículos; de igual forma, hay barrios, calles y carreras (Laideo, 2014).



ZONA RURAL

También conocida como campo, está se compone de veredas. Aquí se desarrollan actividades como la agricultura y la ganadería. Hay abundante vegetación y animales, y pocas construcciones y vehículos (Laideo, 2014).

Cuando la zona urbana es mucho más grande, se conoce con el nombre de ciudad, como Bogotá o Cartagena, y se caracteriza por tener millones de habitantes.

MAPA POLÍTICO DE SOPÓ



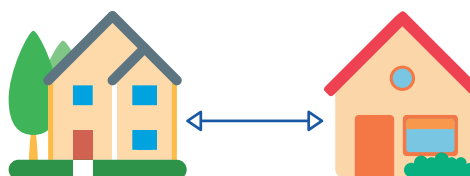
Sopó cuenta con 14 veredas:

- » Hato Grande
- » Aposentos
- » Pueblo Viejo
- » La Carolina
- » Centro Alto
- » Gratomira
- » Meusa
- » San Gabriel
- » Mercenario
- » Agua Caliente
- » Violeta
- » Chuscal
- » Bellavista
- » La Diana

(Alcaldía de Sopó, 2021).

En las veredas no hay nomenclatura, no hay calles ni carreras; por lo cual, se les conoce a los lugares por nombres que permiten su localización (Laideo, 2014).

Estas veredas son llamadas así, ya que sus habitantes viven apartados unos de otros; a diferencia de los barrios donde sus habitantes viven mucho más juntos unos a otros (Definicion.de, 2021).



Sopó se encuentra en el piso térmico frío, es decir, presenta temperaturas de 12°C a 18°C. Este piso térmico, se presenta en el 33% del territorio de Cundinamarca (Martínez, 2019).



Municipios como Chía, Cajicá, Tenjo y Tabio comparten las mismas condiciones climáticas que Sopó, aun así, hay zonas más frías donde el piso térmico es de páramo, como en los municipios de Sibaté, Guasca o Tausa. (IDEAM, 2015)

También, hay municipios más cálidos en Cundinamarca como La Mesa, Anapoima o Villeta, los cuales presentan temperaturas desde los 16°C hasta los 28°C.

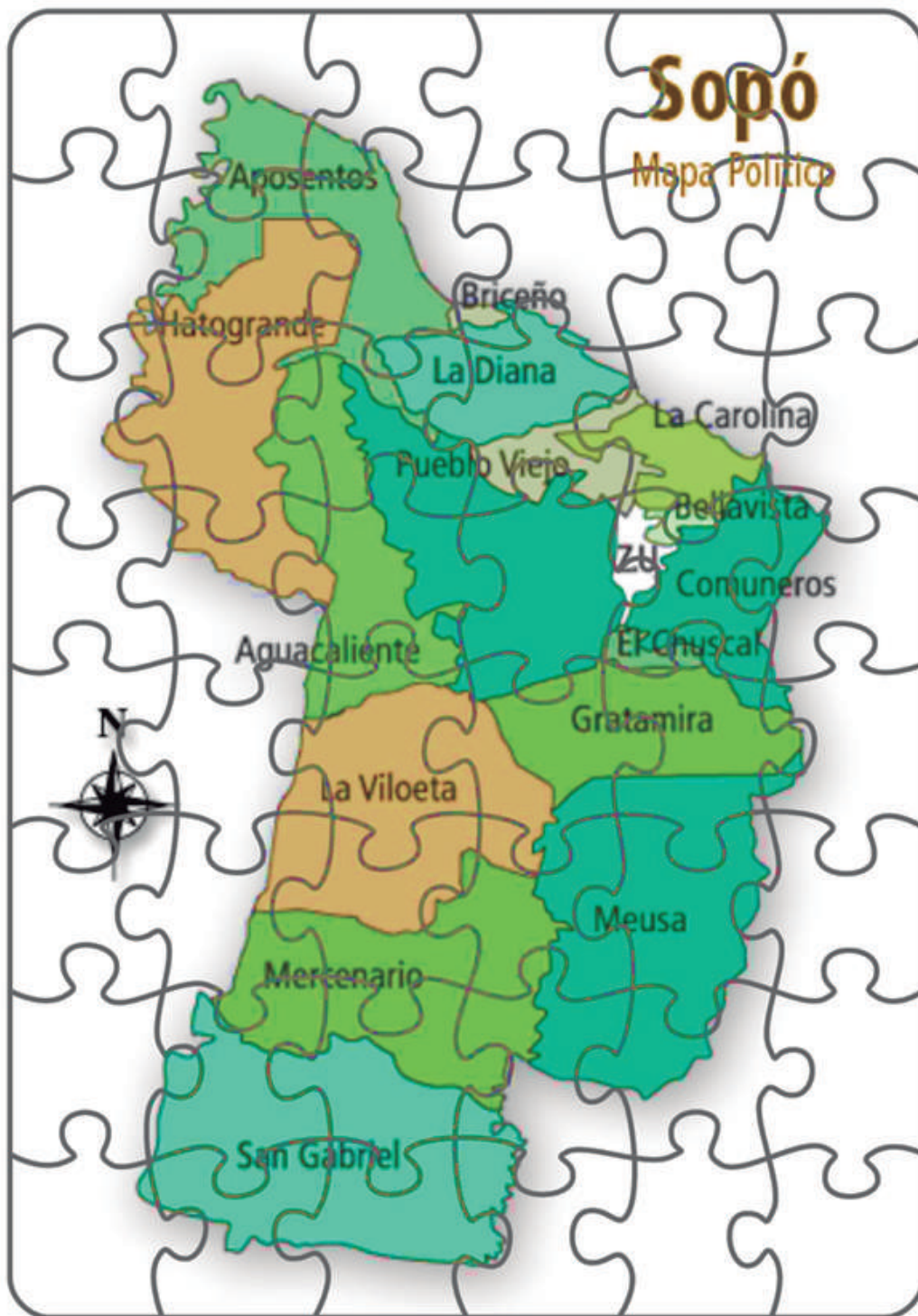
PRÁCTICA

1. Resuelve la siguiente sopa de letras con las palabras que se encuentren subrayadas en el texto de la guía.



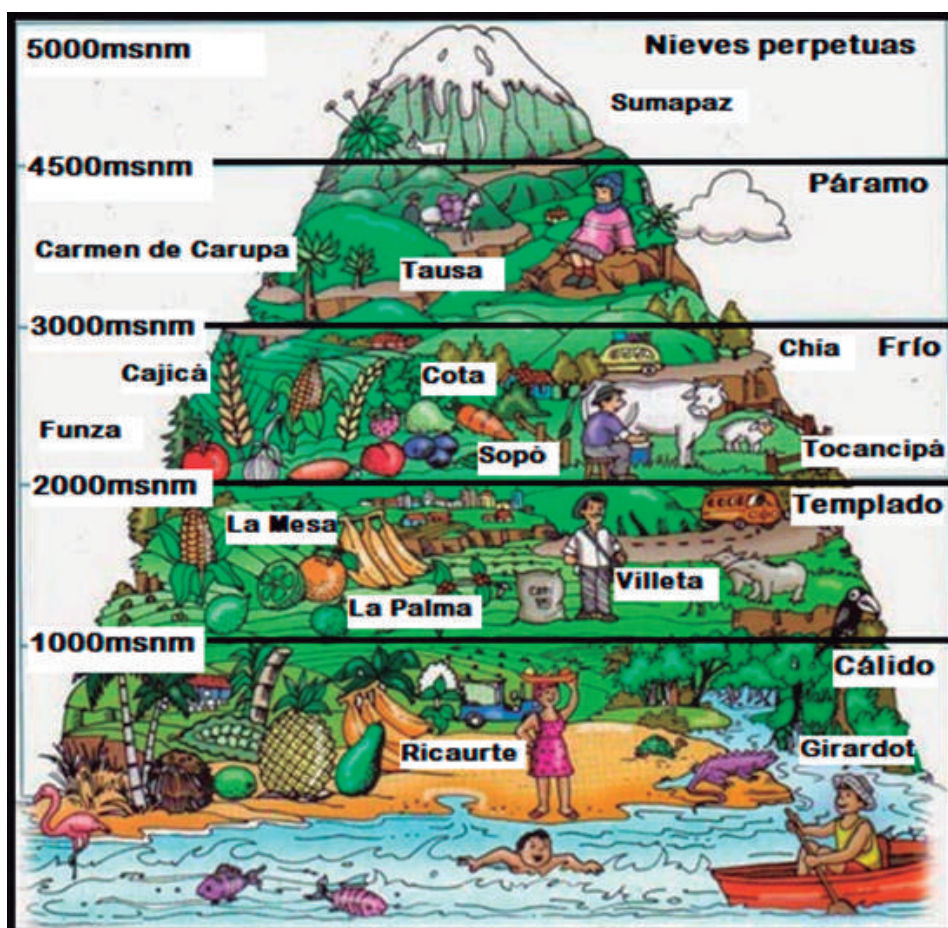
AHORA PONGAMOS EN
PRÁCTICA LO APRENDIDO

2. Recorta cada pieza del rompecabezas y pégalas en orden en una hoja en blanco hasta formar el mapa de Sopó.



3.

A partir de la siguiente imagen, responde las preguntas con falso o verdadero.



A. Sopó se encuentra en el piso térmico frío: ☐ Verdadero ☐ Falso

B. En el municipio de La Mesa se puede sembrar banano: ☐ Verdadero ☐ Falso

C. Sopó y Chía se encuentran en el mismo piso térmico: ☐ Verdadero ☐ Falso

D. Girardot se encuentra en el piso térmico frío: ☐ Verdadero ☐ Falso

E. Tausa es más caliente que Sopó: ☐ Verdadero ☐ Falso

Escanea el siguiente código QR



Después de clic en la pestaña actividades y desarrolla el rompecabezas propuesto para repasar el tema de pisos térmicos.

EVALUACIÓN

RÚBRICA DE EVALUACIÓN	SI	NO
Identifica el piso térmico correspondiente a la situación geográfica de Sopó y otros municipios.		
Arma el rompecabezas de las diferentes veredas del municipio de Sopó.		
Observa y analiza la gráfica de los pisos térmicos.		
Analiza y compara información para responder preguntas de falso y verdadero.		
Adquiere conocimientos nuevos de su municipio.		
Relaciona palabras de la sopa de letras con los conceptos básicos de la teoría.		



BIBLIOGRAFÍA

Acosta, J. (2016). Sociedad Superficial.
https://jaimeacostapuertas.blogspot.com/2016_05_01_archive.html

Alcaldía de Sopo. (2021). Mi Municipio.
<https://www.sopocundinamarca.gov.co/MiMunicipio/Paginas/Flora.aspx#/>

Catorce6. (2017). Los 5 pisos térmicos de Colombia y las variaciones según su altitud.

<https://www.catorce6.com/investigacion/17171-los-5-pisostermicos-de-colombia-y-las-variaciones-segun-su-altitud>

Definicion.de. (2021). Definición de Barrio. <https://definicion.de/barrio/>

IDEAM. (2015). Temperatura media anual (°C) Departamento de Cundinamarca.
<http://atlas.ideam.gov.co/basefiles/temperaturacundinamarca.pdf>

Laideo, E. (2014). Mi Planeador. Institución Educativa Galapagos.

Martínez, A. (2019). Clima departamento de Cundinamarca.
<https://www.todacolombia.com/departamentos-decolombia/cundinamarca/clima.html>

Sánchez, A. (2002). Cartilla de sociales para el grado de segundo del colegio "Cruz de San Juan". Universidad de la Sabana.

