

GUÍA DE ESTUDIO 2

SÍMBOLOS MUNICIPALES

TABLA DE CONTENIDOS

03 | HABILIDADES

04 | SÍMBOLOS MUNICIPALES

14 | PRÁCTICA

17 | EVALUACIÓN

Habilidades

- » Identificar los símbolos municipales de Sopó.
- » Reconocer el significado de cada símbolo.
- » Identificar la importancia ambiental de Sopó.

GUÍA DE ESTUDIO 2



Fecha de publicación:
Fecha de entrega:

Símbolos municipales

SÍMBOLOS PATRIOS DE COLOMBIA



Si quieres recordar los símbolos patrios de Colombia
ingresa al siguiente

Sirven para unir a una
población determinada
mediante símbolos que
la identifican y le dan
un valor cultural
singular.



Ahora vamos a conocer los símbolos de nuestro municipio:

La bandera de sopó está conformada por dos colores:

- » El blanco representa la paz y la tranquilidad vivida en el municipio.
- » El azul representa el cielo y la riqueza hídrica.



¿POR QUÉ RIQUEZA HÍDRICA?



Sopó cuenta con 12 de humedales, de los cuales 6 se encuentran reconocidos por autoridades ambientales (Alcaldía de sopó, 2021). Además, por nuestro municipio circula el Río Teusacá, el cual, entrega sus aguas al Río Bogotá y cuenta con 69 km de longitud.



Los humedales de Sopó albergan el 50% de las aves registradas en los humedales de la Sabana de Bogotá (Concejo Municipal de Sopó, 2020).

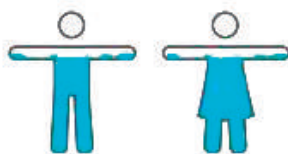
El agua es fundamental para la vida, ya que sin ella no podríamos existir, pues es el componente más abundante en los seres vivos.

En promedio los seres vivos estamos compuestos de un 70% de agua (Paredes, s.f.).



EL AGUA EN LOS SERES VIVOS


EL 70%
DE NUESTRO
CUERPO ESTÁ
CONFORMADO
DE AGUA



ENTRE **UN 75%
Y UN 90%**
DE LAS PLANTAS ESTÁ
FORMADO DE AGUA



ENTRE **UN 60%
Y UN 90%**
DEL CUERPO DE LOS
ANIMALES ESTÁ
COMPUESTO DE AGUA



LAS FRUTAS Y LA
VERDURAS, ESTÁN
COMPUESTAS
ENTRE **UN 70%
Y UN 95%** DE AGUA



Los humanos necesitamos el agua para mantener la economía, porque de este recurso depende la ganadería, la agricultura, la producción de energía o el transporte.

Por lo tanto, es importante cuidar el agua y mantenerla limpia, ya sea para bañarnos o poder nadar en el mar cuando salimos a vacacionar.



¡RECUERDA!

La escasez de agua limpia produce la pérdida de los animales y plantas, causa enfermedades en los seres vivos y la escasez de alimentos (ACNUR, 2017).

Por la gran importancia del agua y su presencia en el municipio es por lo que la mitad de nuestra bandera rinde un homenaje a ella.



El escudo es “representado por un Blasón de tipo francés, cuartelado en cruz” (Bohórquez, 2006, p. 237).

¿Qué es un blasón de tipo francés?

Son los escudos de armas que se utilizaban para representar a las familias, ciudades o personas (RAE, 2021).

FORMAS DEL ESCUDO



*Español y
Portugués
(Ibérico)
y Flamenco*



*Inglés
medieval*



*Francés
medieval*



*Francés
moderno*



*Inglés
Arco Tudor
(Siglo XVI)*



Italiano



Suizo



*Alemán
á bouche
(una boca)*



Polaco



*De torneo
o Estandarte*




*De
damas
Carouche
(Cartucho)
Oval*



*De
damiselas
Rectangular*

Cada espacio o cuartel representa eventos históricos muy importantes y símbolos que identifican al municipio.



1 CUARTEL


"Imagen de Mi Padre Jesús de la Piedra, aureolado de oro, que representa la revelación milagrosa ocurrida en 1753."



Esta historia cuenta la aparición de Jesucristo a Rosa Nieto en una piedra, la encargada de organizar diferentes cosas en la parroquia. Al día siguiente, Rosa lleva la piedra al párroco Raimundo Forero de Chávez, y milagrosamente el párroco invidente recupera su vista.

2 CUARTEL

"Tres bohíos indígenas, que representan los caseríos aborígenes de Cueca, Meusa y Sopó."



Este segundo cuartel hace alusión a los tres poblados muisca que conformaron el actual municipio de Sopó.

3 CUARTEL

"Un diseño precolombino muisca, que representa la cultura aborigen de este territorio."



Recordemos que la comunidad indígena muisca habitó nuestro territorio desde el año 200 DC, de ellos tenemos varios hallazgos arqueológicos que nos hablan de su cultura y avances tecnológicos.

4 CUARTEL

Por último, en este encontramos 4 símbolos: una cabeza de ganado, símbolo de la principal actividad económica del municipio; un trébol, que simboliza la fertilidad de la tierra; un engranaje, que representa la industria; un libro y una antorcha, que simbolizan la intelectualidad, el deporte, la salud física y mental de su juventud (Sopo.info, 2021).



La ganadería es una actividad muy importante para todos los colombianos, ya que provee la carne y la leche que consumimos.



Más de 500.000 familias en Colombia dependen de la ganadería.



Sopó y sus municipios vecinos eran reconocidos por sus tierras fértiles donde se cultivaban múltiples alimentos, sin embargo, debido a la urbanización la actividad agrícola disminuyó hasta casi desaparecer (La Sabana, 2015).

HIMNO

El himno de nuestro municipio nos cuenta un poco de su historia, también, nombra al fundador hispánico y algunos lugares importantes. Fue escrito hace muchos años, por esto usa algunas palabras antiguas que no son usadas comúnmente por nosotros. Lee con atención:

CORO



Guarde Dios a esta tierra bendita
Como eterno remanso de paz.
Su adalid celestial centinela,
Es el Señor de la Piedra de Sopó.

I

Guarde Dios a esta tierra bendita
Como eterno remanso de paz.
Su adalid celestial centinela,
Es el Señor de la Piedra de Sopó.

II

Doce arcangeles cantan la gloria
Que fundó Fray Francisco Chacón.
De tres pueblos que unieron su
historia:
Meusa, Cueca en tu valle Sopó.

III

Son tus hijos de raza valiente,
Forjadores de prosperidad,
Que han sembrado en tus verdes
campiñas
La esperanza, la fe y la bondad

IV

Recostado en el cerro Pionono
Te acaricia el gran Teusacá
Y al mirar tu paisaje, Sopó,
Yo me siento mas cerca de Dios. (Bis).
Guarde Dios a esta tierra bendita
Como eterno remanso de paz...


Centinela: Vigilancia.
(RAE, 2021)

Remanso: Lugar en el
que se disfruta de
algo. (RAE, 2021)

Adalid: Antiguo
militar. (RAE, 2021)


Fray: Persona
religiosa. (RAE, 2021)

Campiña: Espacio
grande de tierra.
(RAE, 2021)




¿NOTASTE QUE NUESTRO HIMNO HACE ALUSIÓN AL CERRO PIONONO?

Todos los visitantes y habitantes de Sopó debemos conservar y valorar los cerros de nuestro municipio por su atractivo paisajístico y su riqueza natural. Así que, cuidemos al Cerro Pito, Cerro Pionono, Cerro Hueco y Cerro Las Águilas.



El Parque Ecológico Pionono está compuesto de 750 hectáreas de las cuales solo el 8% están destinadas para uso del parque y el restante como reserva natural (Bohórquez, 2006).














El parque Pionono sirve como una zona de protección contra amenazas para la flora y fauna, en él podemos encontrar animales como liebres, zorrillos, armadillos, curíes, golondrinas, mirlas, reptiles y anfibios.

Sin embargo, durante los últimos 40 años la reserva se ha visto afectada por el pastoreo de las vacas, la siembra de papa e incendios forestales, por lo que ahora es más importante cuidar y proteger nuestro cerro.

PRÁCTICA

1. Recorta cada ficha del dominó y juega con tus amigos, mientras repasas lo aprendido.





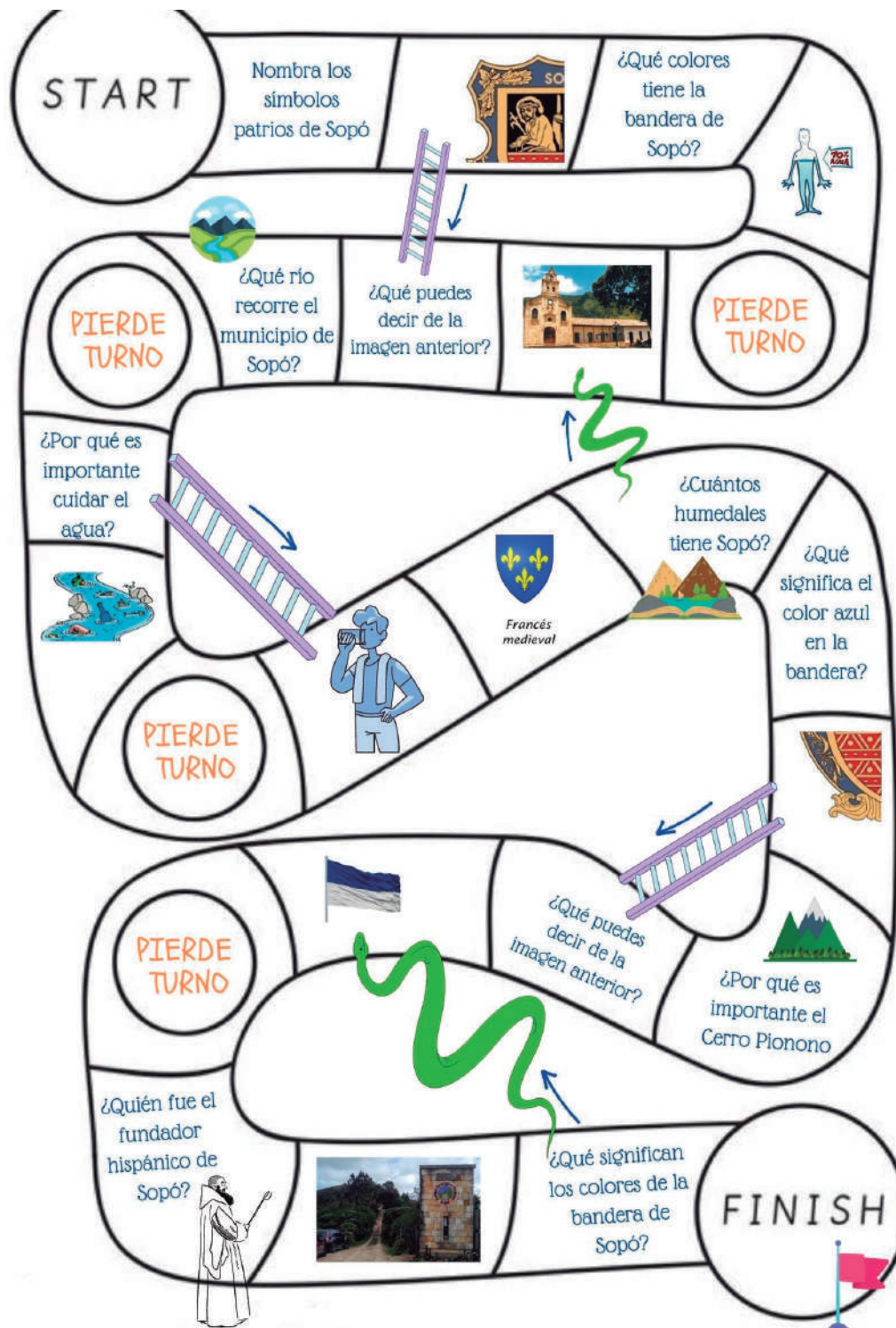
2.

Con la compañía de otro jugador, desarrolla el juego de preguntas. Para esto debes conseguir dos fichas y un dado.

Normas del juego:

Las escaleras te permiten avanzar.

La serpiente te hace retroceder.



EVALUACIÓN

RÚBRICA DE EVALUACIÓN	SI	NO
Identifica los símbolos patrios de Sopó		
Juega con el dominó de los símbolos patrios de Sopó.		
Observa y analiza la información para responder las preguntas del juego de preguntas.		
Adquiere conocimientos nuevos de su municipio.		

BIBLIOGRAFÍA

- Alcaldía de Sopo. (2021). Mi Municipio. <https://www.sopocundinamarca.gov.co/MiMunicipio/Paginas/Flora.aspx#/>
- Bohórquez, R., (2006). Sopó, Historia, Mitos Y Muiscas. Sopó.
 - Concejo Municipal de Sopó. (2020). Capsula Humedales Sopó. <http://www.concejodesopo.gov.co/medio-ambiente/capsula-humedales-sopo-851683>
 - FAO. (2015). Estado Mundial del Recurso Suelo. Roma, Italia.
 - La Sabana. (2015). Más de la mitad del suelo de la Sabana Centro de Cundinamarca se perdió por 'mal' uso, señala estudio. <https://www.unisabana.edu.co/menu-superior-1/saladeprensa/noticias/detalle-de-noticias/noticia/mas-de-la-mitad-del-suelo-de-la-sabana-centro-de-cundinamarca-se-perdio-por-mal-uso-senala-est/>
 - Paredes, J. (s.f.). Importancia del agua. <https://www.usmp.edu.pe/publicaciones/boletin/fia/info86/articulos/importanciaAgua.html#:~:text=La%20sociedad%20recurre%20al%20agua,el%20transporte%20y%20el%20turismo.&text=El%20agua%20es%20esencial%20para,y%20la%20regulaci%C3%B3n%20del%20clima>.
 - RAE. (2021). Adalid. <https://dle.rae.es/adalid?m=form>
 - RAE. (2021). Blasón. <https://dle.rae.es/blas%C3%B3n>
 - RAE. (2021). Campiña. <https://dle.rae.es/campi%C3%B1a?m=form>
 - RAE. (2021). Centinela. <https://dle.rae.es/centinela?m=form>
 - RAE. (2021). Fray. <https://dle.rae.es/fraile#L45mgvo>
 - RAE. (2021). Remanso. <https://dle.rae.es/remanso>
 - Sopo.info. (2021). Datos Generales de Sopó. <https://sopo.info/datos-generales-desopo>